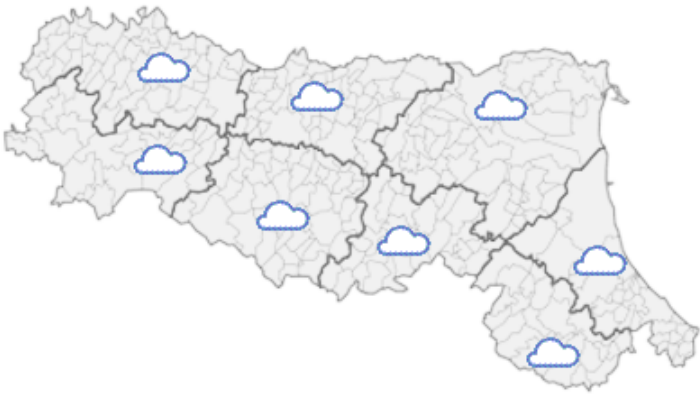






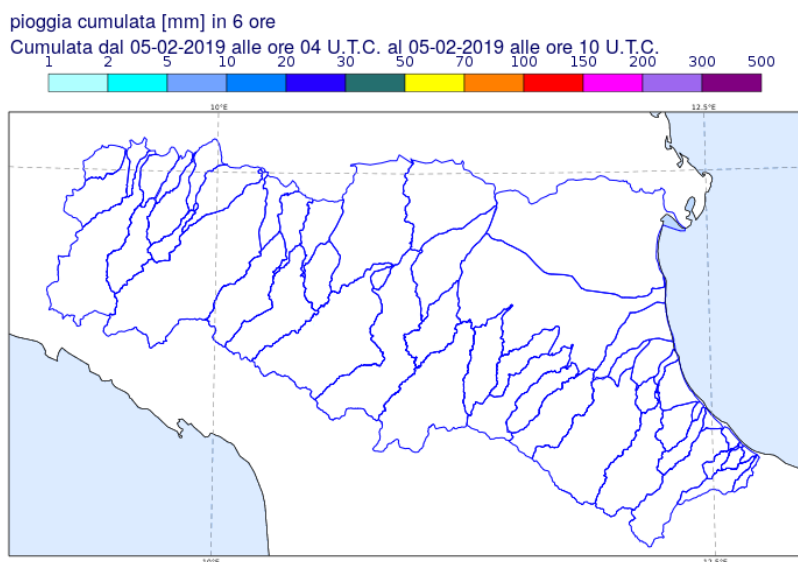


DOCUMENTO N.	DATA EMISSIONE	INIZIO VALIDITA'	FINE VALIDITA'
001/2019/13 ULTIMO	05/02/2019 12:38	05/02/2019 12:30	06/02/2019 00:00

PREVISIONE METEOROLOGICA PER LE PROSSIME ORE	LEGENDA PREVISIONE
	<ul style="list-style-type: none">  Pioggia trascurabile (<2 mm / 6h)  Pioggia debole (5-10 mm / 6h)  Pioggia moderata (10-30 mm / 6h)  Pioggia elevata (>30 mm / 6h)  Pioggia mista a neve  Neve

Le piene di Secchia e di Reno sono in esaurimento e rientreranno sotto la soglia 1 nelle prossime ore pertanto, questo è l'ultimo Bollettino di Monitoraggio, iniziato il giorno 1 febbraio alle ore 22:30.

PIOGGIA OSSERVATA NELLE ULTIME 6 ORE



PREVISIONI DELLE PIENE SUI CORSI D'ACQUA MAGGIORI

BACINO SECCHIA

STAZIONE IDROMETRICA	LIVELLO OSSERVATO			COLMO PREVISTO			SOGLIE RIFERIMENTO		
	ORE	LIVELLO	Δ	LIVELLO	GG	HH	1	2	3
Ponte Motta	11:30	7.31	▼				7.0	8.5	11.2
Pioppa	11:30	8.04	▼				7.8	9.6	11.7
Concordia sulla Secchia	11:30	7.47	▼				8.0	9.8	12.3

Note:

BACINO RENO

STAZIONE IDROMETRICA	LIVELLO OSSERVATO			COLMO PREVISTO			SOGLIE RIFERIMENTO		
	ORE	LIVELLO	Δ	LIVELLO	GG	HH	1	2	3
Gallo	11:30	10.75	▼				9.3	12.0	13.7
Gandazzolo Reno	11:30	14.74	▼				12.5	14.8	17.0
Beccara Nuova Reno	11:00	8.02	▼				8.5	11.0	14.0
Ponte Bastia	11:30	7.14	=				8.3	10.7	13.0

Note:

Δ - Tendenza

▲ in aumento

= stazionaria

▼ in diminuzione

Sandro Nanni

Firma autografa omessa ai sensi dell'art.3, c.2, D.Lgs.